ПРОЕКТ ЗА ИЗМЕНЕНИЕ НА КАДАСТРАЛЕН ПЛАН
ЗА ИМОТ С КАД.№108 ПО ПЛАНА НА С.СВЕТОСЛАВ,ОБЩ.КАЙНАРДЖА
М 1:1000

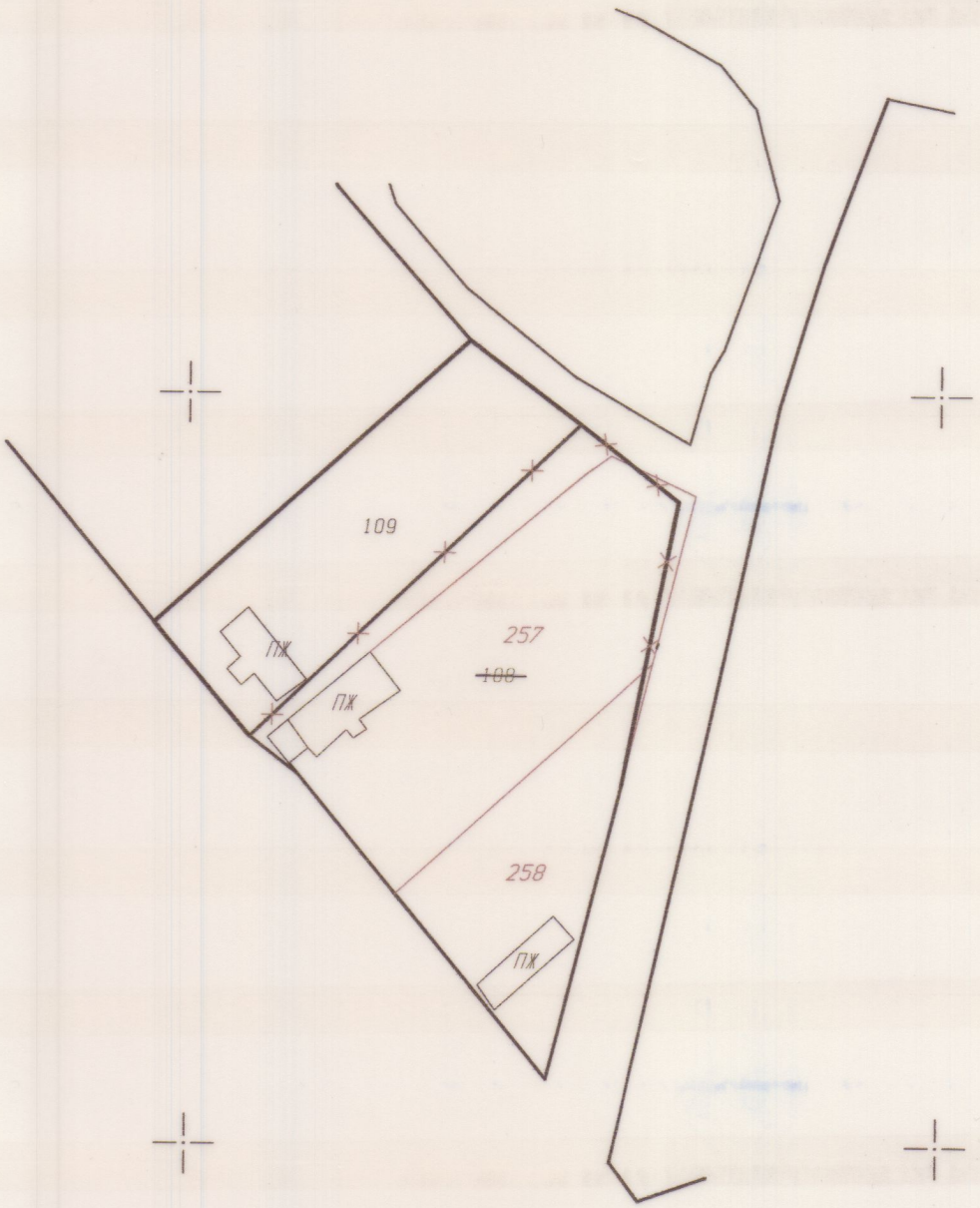

КАМАРА НА ИНЖЕНЕРИТЕ В ИНВЕСТИЦИОННОТО ПРОЕКТИРАНЕ
ПЪЛНА ПРОЕКТАНТСКА ПРАВОСПОСОБНОСТ
Регистрационен № 03215
инж. ПЛАМЕН ВЕЛИКОВ ПЕТРОВ
Секция: ГПГ
по удостоверение за ППП
ВАЖИ С ВАЛИДНО УДОСТОВЕРЕНИЕ ЗА ППП ЗА ТЕКУЩАТА ГОДИНА

Изработил:
/инж.Пл.Петров/

ПРОЕКТ ЗА ИЗМЕНЕНИЕ НА КАДАСТРАЛЕН ПЛАН ЗА ИМОТ С КАДАСТРАЛЕН №330 ПО ПЛАНА НА С.ГОЛЕШ,ОБЩ.КАЙНАРДЖА

М 1:1000

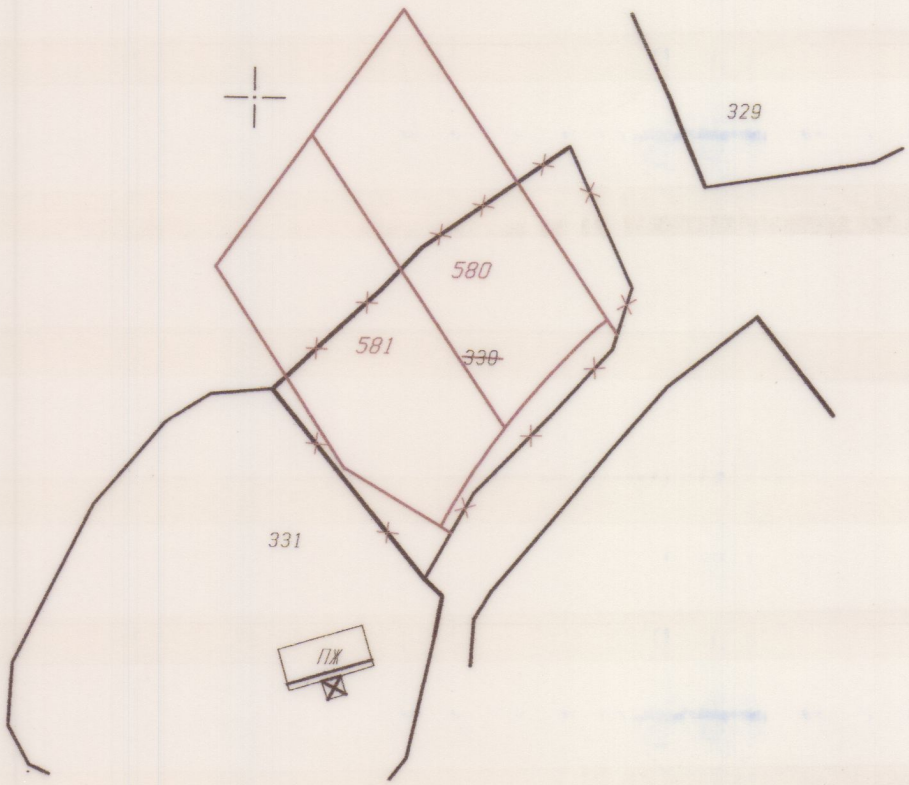

Изработ

Заличени данни на осн. чл. 2 от ЗЗЛД

ПРОЕКТ ЗА ИЗМЕНЕНИЕ НА ПУП – ПЛАН ЗА РЕГУЛАЦИЯ
ЗА УПИ IV-405,КВ.2 ПО ПЛАНА НА С.ГОЛЕШ,ОБЩ.КАЙНАРДЖА
М 1:1000

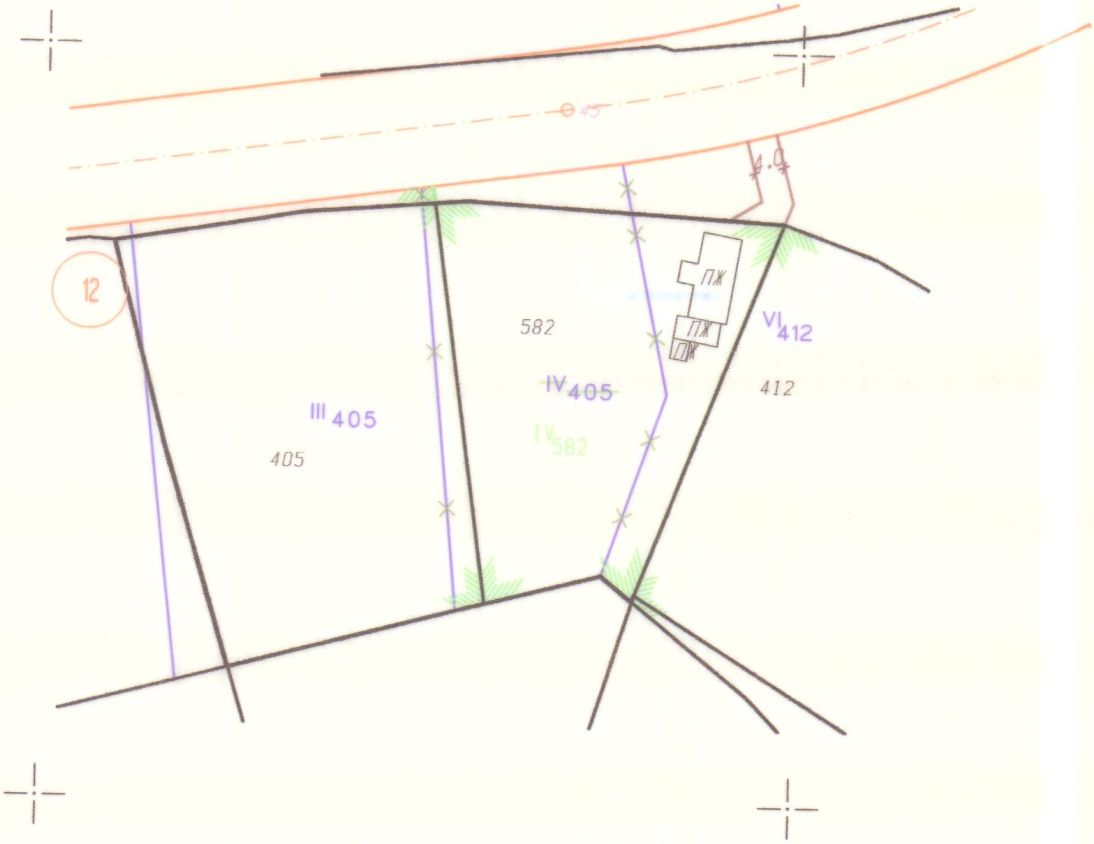

Изработ

Заличени данни на осн. чл. 2. от ЗЗЛД

ПРОЕКТ ЗА ИЗМЕНЕНИЕ НА ПУП – ПЛАН ЗА РЕГУЛАЦИЯ
ЗА УПИ VI-16,КВ.5 ПО ПЛАНА НА С.ЗАРНИК,ОБЩ.КАЙНАРДЖА
М 1:1000

Заличени данни на осн. чл. 2. от ЗЗЛД

Кмет: ..
Запове..

20г.

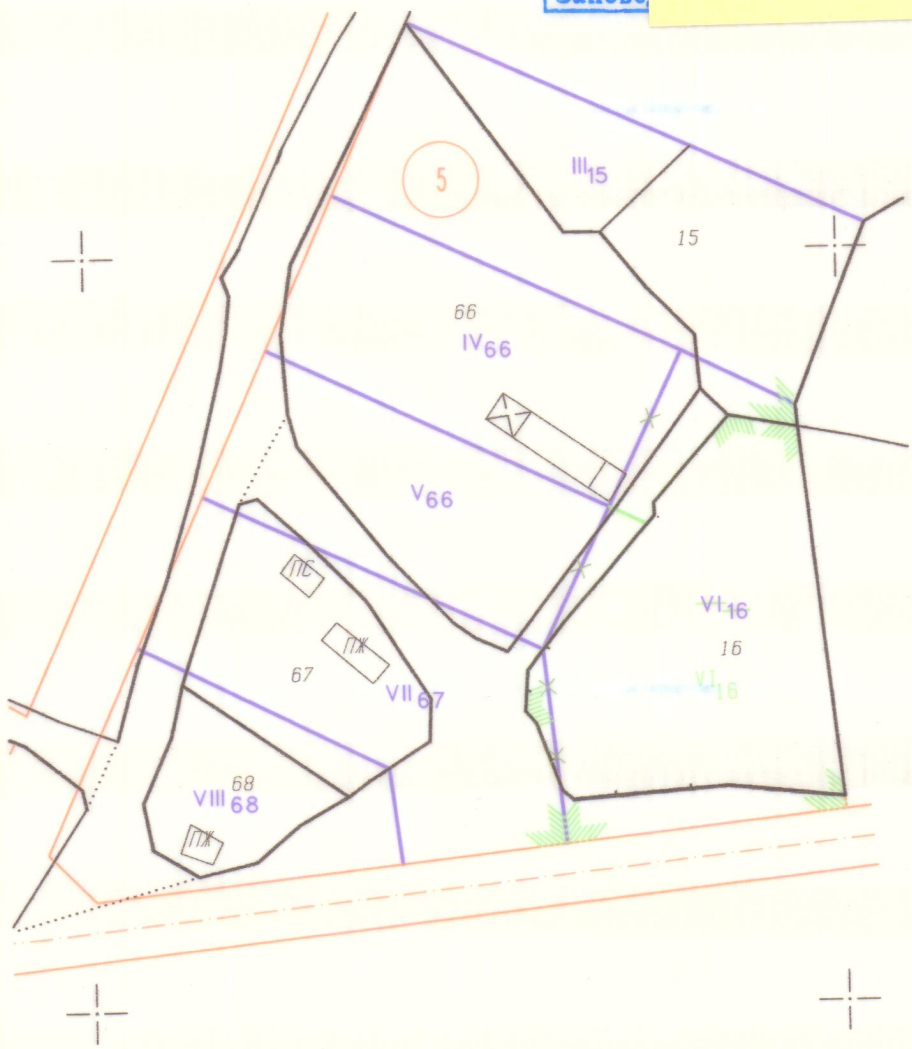

Изработ..

Заличени данни на осн. чл. 2 от ЗЗЛД

ПРОЕКТ за ИЗМЕНЕНИЕ
на ПУП-ПР
за УПИ XIII-152, кв.3
по плана на с. ГОЛЕШ,
общ. Кайнарджа
М 1:1000

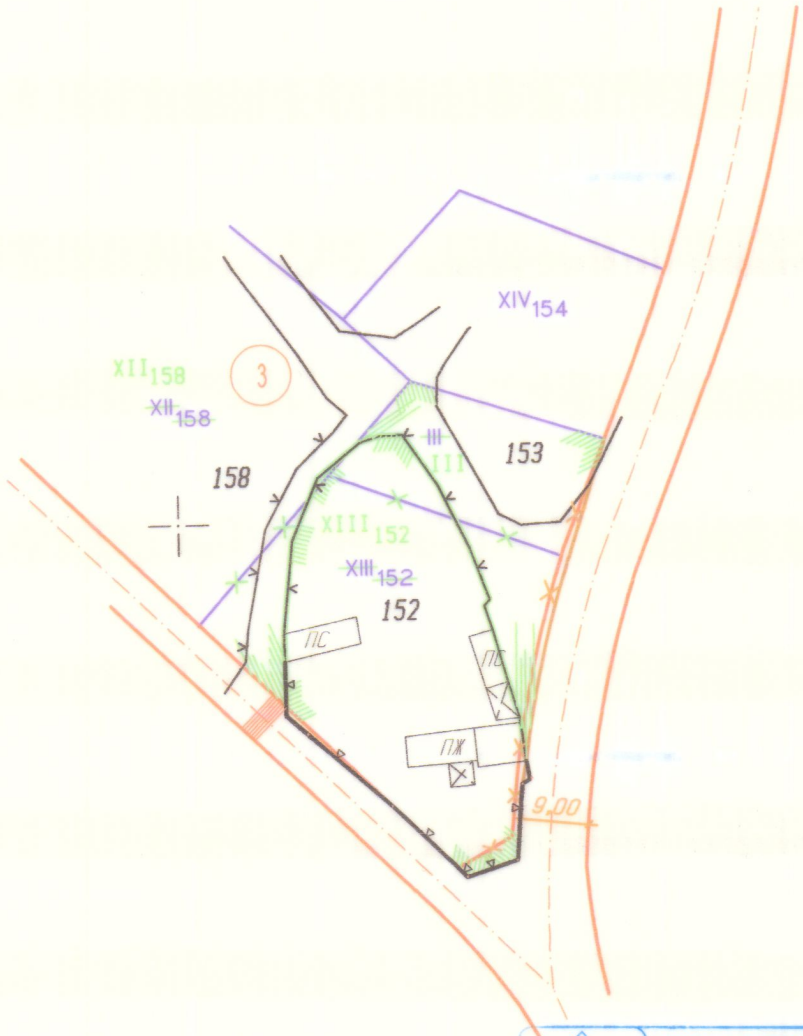

Секция:
ГПГ
Части на прое
по удостовере
за ППП

Заличени данни
на осн.
чл. 2. от ЗЗЛД

Проектант:
/ инж

ПРОЕКТ ЗА ИЗМЕНЕНИЕ НА ПУП – ПЛАН ЗА РЕГУЛАЦИЯ
ЗА УПИ XVII-48,49, КВ.4 ПО ПЛАНА НА С.ВОЙНОВО, ОБЩ.КАЙНАРДЖА
М 1:1000

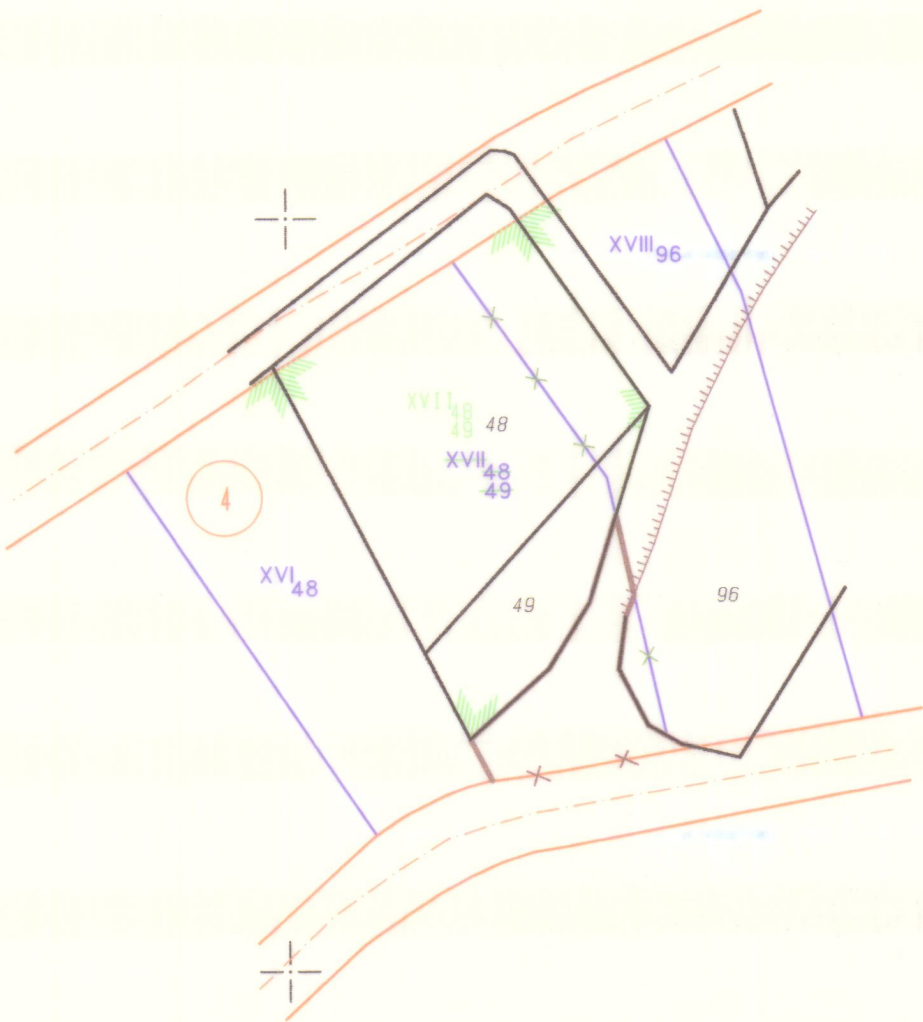

Заличени данни на осн. чл. 2. от ЗЗЛД

ПРОЕКТ ЗА ИЗМЕНЕНИЕ НА ПУП – ПЛАН ЗА РЕГУЛАЦИЯ ЗА УПИ VI-108 В КВ.10 ПО ПЛАНА НА С. СВЕТОСЛАВ, ОБЩ. КАЙНАРДЖА

М 1:1000



КАМАРА НА ИНЖЕНЕРИТЕ В ИНВЕСТИЦИОННОТО ПРОЕКТИРАНЕ
ПЪЛНА ПРОЕКТАНТСКА ПРАВОСПОСОБНОСТ
Регистрационен № 03215
инж. ПЛАМЕН ВЕЛИКОВ ПЕТРОВ
Секция: ГПГ
по удостоверение за ППП
ВАЖИ С ВАЛИДНО УДОСТОВЕРЕНИЕ ЗА ППП ЗА ТЕКУЩАТА ГОДИНА

Изработил:
/инж.Пл.Петров/

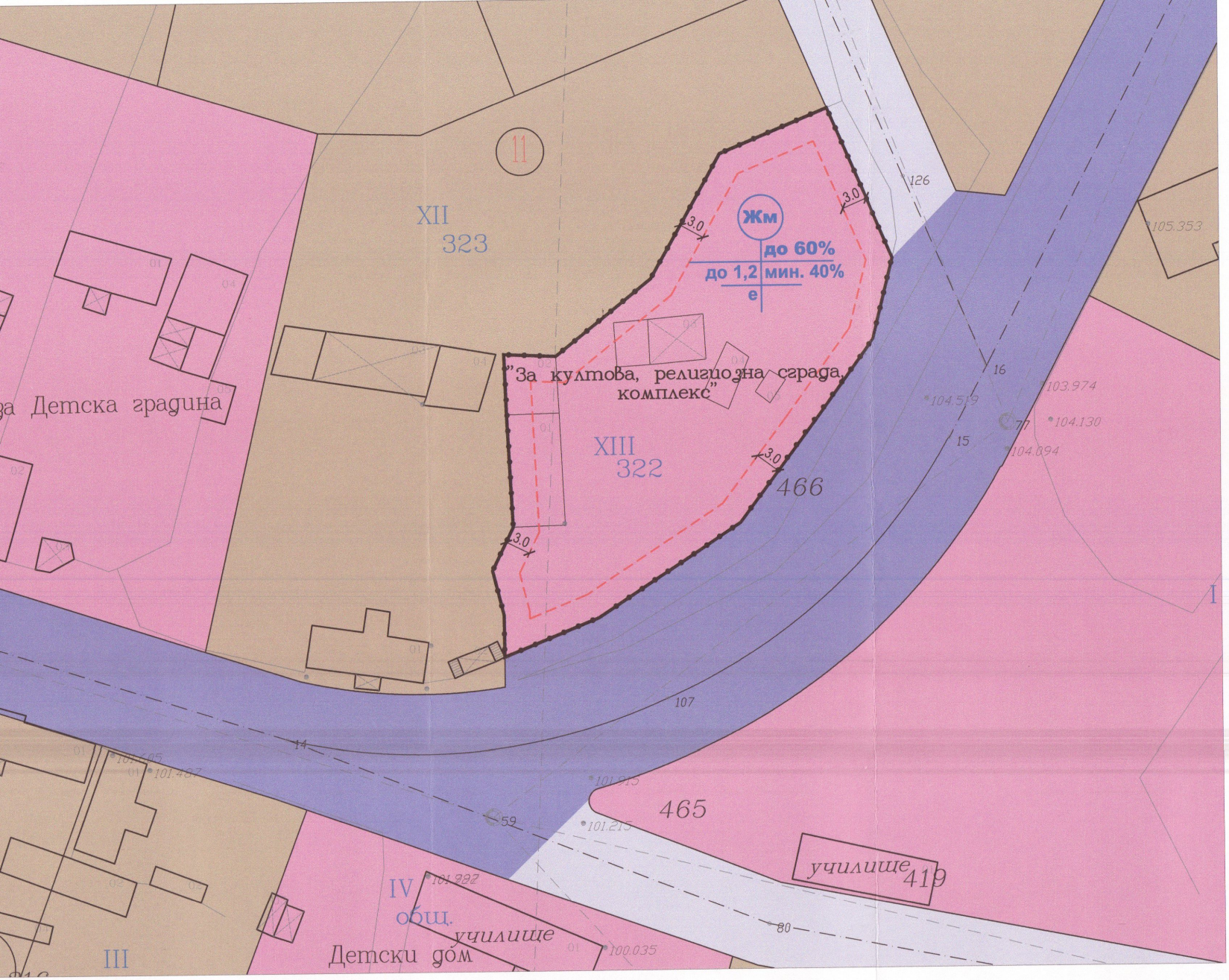



ЛЕГЕНДА:

- Граница на промяна на режим на устройство и застрояване
- Ограничителни линии на застрояване
- Устройствена зона - Жм
- УПИ с конкретно предназначение за обществено обслужващи дейности
- Улица
- Обслужваща улица

Номер на квартал	Номер на поземлен имот и/или на урегулиран поземлен имот	Устройствена зона	ПИ с устройствено предназначение	Етажност (височина в м.)			Градоустройствени параметри			Начин на застрояване			Площ на имота
				Задължителна	Максимална	Възможна	Плътност на застрояване (от-до)	Кинт (от-до)	Минимална озеленителна площ (от-до)	Свободно - е	Свързано в два съседни имота - д	Свързано - с	
11	XIII_{322}	Жм	*"За културна, религиозна сграда, комплекс"*				до 60%	до 1.2	мин. 40%	●			1556 кв. м.

фаза	*част*	*мащаб*
ОКОНЧАТЕЛЕН ПРОЕНТ	ПУП - ПЗ	М 1:500

ПУП - ПЗ за УПИ XIII_{322} в кв. 11 по плана на с. Войново, общ. Кайнарджа

ЗАСТРОИТЕЛЕН ПЛАН

част	*им*
ПУП - ПЗ	арх. М

Възложител: Петко Костадинов

ОГРАНИЧЕНА ПРОЕКТАНТСКА ПРАВОСПОСОБНОСТ
per. № 05285 дата...

Заличени данни на осн. чл. 2 от ЗЗЛД

Заличени данни на осн. чл. 2 от ЗЗЛД